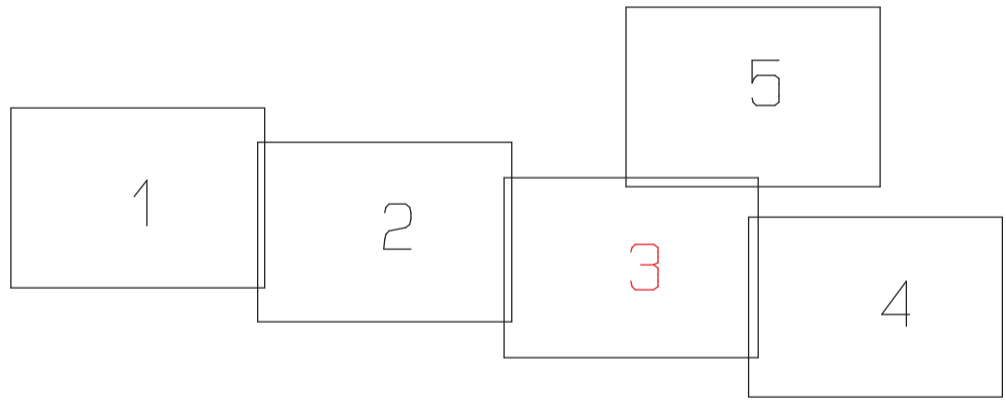















Klad mapových listů:



SEZNAM PS, SO :

PS 21-01-31 Prejezd P4038 v km 64,614; PZZ
SO 21-86-01 Prejezd P4038 v km 64,614; napájení NN
SO 21-10-01 Doudleby nad Orlicí; železniční svršek

LEGENDA:

- | | |
|---|---|
|  | hranice parcely katastru nemovitostí
slučová čára |
|  | hranice katastrálního území |
|  | hranice dražního pozemku – SŽ, s.o. |
|  | hranice dražního pozemku – SŽ, s.o. |
|  | predpokládaná změna průběhu vlastnické hranice |
|  | hranice dražního pozemku – ČD, a.s. |
|  | hranice dražní parcely – SŽ, s.o. |
|  | osa koleje |
|  | pozemek SŽ, s.o. |
|  | pozemek (část pozemku) SŽ, s.o.
dotčený stavbou |
|  | pozemek (část pozemku) ČD, a.s. |
|  | pozemek (část pozemku) ČD, a.s.
stave v rámci ÚM/ČSTI přezkoušeno na ČR – Soutěž teleznic, státní organizace |
|  | pozemek (část pozemku) ČD, a.s.
stave v rámci ÚM/ČSTI přezkoušeno na ČR – Soutěž teleznic, státní organizace |
|  | pozemek (část pozemku) ČD, a.s.
stave v rámci ÚM/ČSTI přezkoušeno na ČR – Soutěž teleznic, státní organizace |
|  | dočasný zábor |
|  | dočasný zábor
s následným věcným břemenem |
|  | trvalý zábor |
|  | trvalý zábor ostatní |
|  | číslo pozemku |
|  | hranice trvalého záboru |
|  | označení trvalého záboru |

Jméno ověřitel:						Příjmení:					
						Razítko oprávněné osoby: Náležitosti a přesnosti odpovídá právním předpisům. Císlo nálezů: 210/2024					
						Podpis: _____ Datum: _____					
Revize:		Datum:		Popis:				Kontroloval:			
000		04.03.2025		Definitivní odvazovací dokumentace				Ing. Vlastislav Stoklaska			
Stavebník/investor:				Správa železnic, státní organizace							
Adresa:				Dlešedská 1003/7, 110 00 Praha 1							
Zastupuje investora:				Stavební správa východ							
Adresa:				Nerudova 1, 779 00 Olomouc							
				 SPRÁVA ŽELEZNIC							
Zhotovitel díla:				Signal Projekt s.r.o.							
Adresa:				Videnska 55, 639 00 Brno							
Kontakt:				T: +420 543 233 962 E: projekce@signalprojekt.cz							
											
Zhotovitel části/objektu:				GEOMETRA - zeměměřická kancelář s.r.o.							
Adresa:				Mesarykovo náměstí 631/43, 697 01 Kyjov							
Kontakt:				T: +420 516 611 666 E: geometra@geometrakyjov.cz							
				 GEOMETRA							
Hlavní projektant (HP):				Ing. Milan Lukášek		Specialista:		Ing. Vlastislav Stoklaska			
Název stavby/akce:				Rekonstrukce PZM v km 64,614 (P403B) bratři Týniště nad Orlicí – Letohrad				Omezení investice: S622300012			
								Zadávká: 24-068-35-113			
Název části:				Geodetický podklad				Omezení části: E.5			
Název objektu/dílné části:				Majetkoprávní část				Omezení objektu/komplexu:			
Název přílohy:				Situační nemovitostí dotčených stavbou				Číslo přílohy (typ/pořadí): 2.2.3			
Název dílné části přílohy:											
Odpovědný projektant:				Zpracovatel přílohy:		Měřítko: 1 : 1000 Formáty: B x A4		Stupeň dokumentace: DÚSP+PDPS			
Kraj:				Katastrální území: Doučelky nad Orlicí (639468) Záreč (179396)		TUDU: 1302 L1		Smírny datum zpracování: 04.03.2025			
Krajové radecy											
Ověření investice		Součet dokumentace		Číslo		Objekt		Projekt		Práce	
2 0 1 2 3 0 0 0 1 1 2		2 0 1 2 3 0 0 0 1 1 2		E 5 X X X X X X X X X X		X X X X X X X X X X X X		X X X X X X X X X X X X		2 0 1 2 3 0 0 0 1 1 2	
[Prostor pro další informace]											